



Hébergements/Meublés

1. SCI Les Chênes
2. Albizias
3. Alisiers
4. Auberge des 3 pins
5. Catalpas
6. Célika
7. Eden Village
8. Ferme Oustaous
9. Les Iris
10. L'écrin de verdure
11. L'Oliveraie
12. L'Olivier
13. L'Orée du Bois
14. La Camargue
15. La Chenaie
16. La Maison d'André
17. La Prairie
18. Le Chataignier
19. Le Clos Iragon
20. Les logis de Castelnaud
21. Le Mouliot
22. Les Gauras (Lilas, Lys et Iris)
23. Les Arums
24. Les Chênes
25. Les Fougères
26. Les Althaeas
27. Les Genêts
28. Les Jonquilles 1
29. Les Jonquilles 2
30. Les Prunus
31. Les Roses
32. Bungalows les Thuyas
33. Les Glycines
34. Les Tulipes

Campings

35. Maison aux Deyres
36. Maison de Castelnaud
37. Maison les Genêts
38. Les Camélias
39. Mon Rêve
40. Résidence Montijo
41. Môtels Beauséjour
42. Les Palmiers
43. Petit Bagatelle
44. Renaissance Larmane
45. Les Hirondelles
46. Le Ruisseau
47. Santon
48. Bellevue
49. Les Terrasses d'Eugénie

Hôtels

1. Le Bistrot d'Eugénie
2. Le Clos Nicolas
3. Le Relais des Champs
4. Les Prés d'Eugénie
5. La Maison Rose

Restaurant/Bar

1. Chez Léonie
2. Le Bistrot d'Eugénie
3. La Table de Nicolas
4. Le Relais des Champs
5. Café Mère Poule
6. Maison Madeline
7. La Ferme aux Grives
8. Les Prés d'Eugénie

Commerces

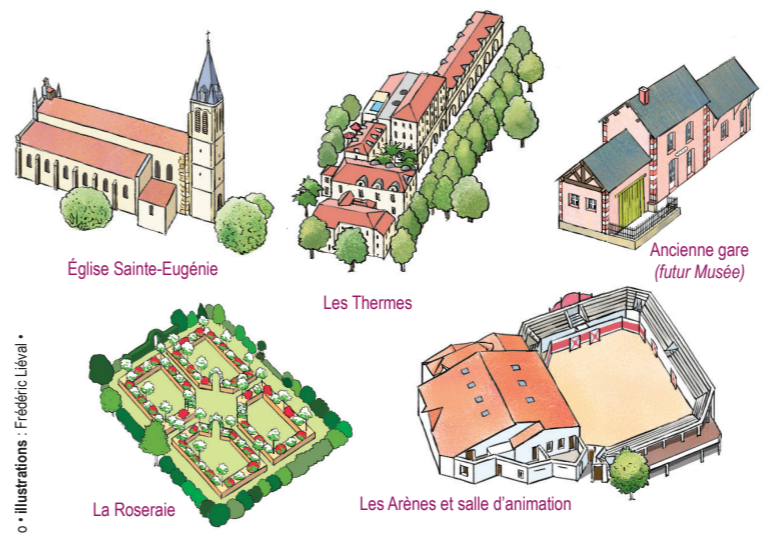
1. La boutique du bistrot (*plat à emporter*)
2. Supérette - Ô panier d'Eugénie
3. Boulangerie Maison Decerf
4. Aqua et Sol (*coiffeur*)
5. Une Étoile dans l'Hair (*coiffeur*)
6. L'Univers de Céline (*fleuriste*)
7. La Tour de Malte (*brocante*)
8. Pépinières Dufau
9. Bureau de tabac, Presse
10. Garage Monneau
11. Pharmacie
12. Taxi d'Eugénie
13. Couleurs Sud Souest (*souvenirs*)
14. Beslagic (*réflexologue plantaire*)
15. Bain de soleil (*boutique vêtements*)
16. Antiquités Nicolas (*antiquaire*)
17. Villa Myrtho
18. Équilibrion
19. Institut de beauté - La Belle Étoile
20. La Ferme Thermale
21. Zen Point Équilibre
22. Arts Etcetera

Producteurs

1. Ferme Moulin de Labat (*canard*)
2. Les vergers d'Eugénie (*pomme*)
3. Papitourtières (*tourtère*)
4. Saint Germain (*poulet*)
5. Kiwis Lucmort

Légende

- Services publics**
- 🗑️ Cimetière
 - 📺 Conteneur verre / tri jaune
 - 📡 DAB
 - ♻️ Déchetterie
 - 🚑 Défibrillateur
 - 🏫 École Communautaire
 - 🏛️ Mairie / 05 58 51 15 37
 - 📖 Médiathèque / 05 58 46 52 37
 - 🗺️ Office de Tourisme
 - 🅅 Parking
 - 🏥 **Pôle de Santé :**
Médecin / 05 58 75 94 02
Infirmière / 06 72 17 48 03
Podologue / 06 30 17 92 61
Kinésithérapeute / 06 74 49 12 24
 - 📮 Point Poste
 - 🚲 Rack à vélos
 - 🎪 Salle d'animation / Espace Curiste
 - 🍴 Table de pique-nique
 - 🚻 Toilettes
- Loisirs et Sports**
- 🏊 Aggrés de sport
 - 🎮 Aire de jeux
 - 👣 Chemin de rando
 - 🚶 Cheminement piétons
 - 🏌️ Mini-golf
 - 🚶 Parcours Santé
 - 🏀 Terrain de basket
 - 🎾 Terrain de tennis
 - 🏏 Terrain de pétanque
 - 🏠 Kiosque



Tourisme Aire Eugénie

Place Gaston Larrieu
40320 Eugénie-les-Bains
+33 5 58 71 64 70
Site : www.tourisme-aire-eugenie.fr
Mail : accueil@tourisme-aire-eugenie.fr

Horaires d'ouverture :
Du 02/01 au 14/02 et du 15/12 au 31/12
le vendredi de 9h à 12h30 et de 13h30 à 17h
Du 15/02 au 31/03 et du 02/11 au 14/12
du lundi au vendredi de 9h à 12h30 et de 13h30 à 17h
Du 01/04 au 31/10 du lundi au vendredi de 9h à 12h30 et de 13h30 à 18h
et le samedi de 9h à 13h




📶 **WiFi** **QUALITÉ TOURISME**





Réalisation : Office de Tourisme Communautaire d'Aire-sur-l'Adour • Conception : ©Teritorio • Illustrations : Frédéric Liéval •
 Cartographie : ©Teritorio © Les contributeurs d'OpenStreetMap •
 Impression : Imprimerie Ipadour • Ne pas jeter sur la voie publique.

Chemins de randonnée

Chemins de randonnée communale
au départ de l'Office de Tourisme :

-  Circuit bleu : 3,3 km
-  Circuit vert : 6,6 km
-  Circuit rouge : 7,2 km

Chemins de randonnée
du Conseil Départemental des Landes
au départ de l'ancienne gare :

-  Circuit de la Grava : 7,1 km
-  Circuit de la vallée du Bahus : 13,6 km

Rues et routes d'Eugénie-les-Bains

A	Aire (Route d').....D3	L	Labranche (Chemin de).....F5
	Arance (Chemin d').....E5		Lanusse (Route).....C1
B	Baignauts (Route des).....C3		Lasbezeilles (Route de).....E2
	Baradé (Chemin du).....E5		Lassoubé (Chemin de).....D5
	Baziou (Chemin du).....D5		Luc (Chemin du).....F5
	Beaux Jours (Allée des).....C2		Lucpeyrous (Chemin de).....F5
C		M	Moulin (Route du).....B2
	Candau (Route de).....E2		Moulin de Labat (Route du).....C2
	Cassagne (Route).....D1-F4		Mouliot (Route du).....D3
D			Mounic (Route de).....D2
	Duhort (Route de).....D1		Mounon (Route de).....D3
E			Moutera (Route de).....B2
	École (Route de l').....A1	N	Nendou Haou (Chemin de).....E5
	Église (Route de l').....C3		Nicolas (Route de).....C2
	Eugénie (Route d').....D1/5-E5-F2	P	
	Eyziou (Chemin d').....E4		Pelot (Route de).....C4
F			Pierrot (Route de).....D2
	France (Route de).....F4		Poste (Route de la).....D2
G			Poult (Chemin du).....E1
	Geaune (Route de).....C3		Pouricq (Chemin de).....F4
	Grenade (Route de).....D1	R	
	Guillemon (Route de).....D1		René Vielle (Rue).....D2
H		S	
	Harguette (Route de).....A3		Sange (Chemin de).....F5
I			Saint-Sever (Route de).....A3
	Iragon (Route d').....C1	T	
J			Thermes (Rue des).....D2
	Jean Bâche (Route de).....D1		Tourboret (Route de).....D5
		V	
			Voie Ferrée (Route).....D3